Ebnat Kappel
Politische Gemeinde

Projekt Nr. 118.3.019 | 13. August 2026

Schutzverordnung

1:10'000/5'000

Änderungsauflage zur 2. Auflage
Teil Natur- und Landschaftsschutz

Vom Gemeinderat erlassen am:
Der Gemeindepräsident | Die Gemeinderatsschreiberin

Öffentlich aufgelegt vom: **bis am:**

Genehmigt vom Amt für Raumentwicklung und Geoinformation:
Der Amtsleiter

ERR

SCHERRER INGENIEURBÜRO AG

Ausschnitt 1
Stand 2. Auflage vom 22. Mai 2025, M 1:10'000

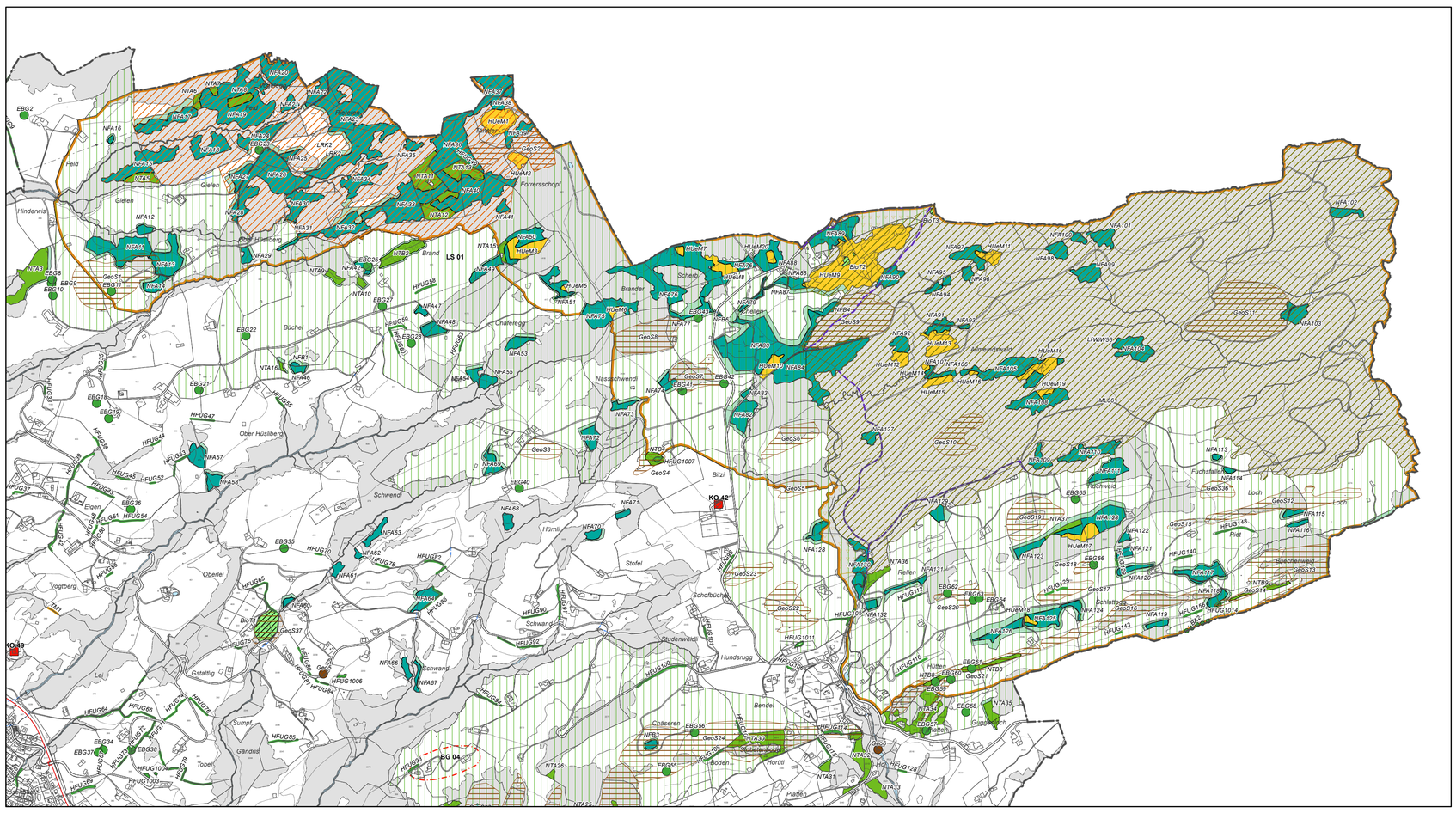

Ausschnitt 1
Änderung LS1 / LRS1 / LRS6 / LRK2, M 1:10'000

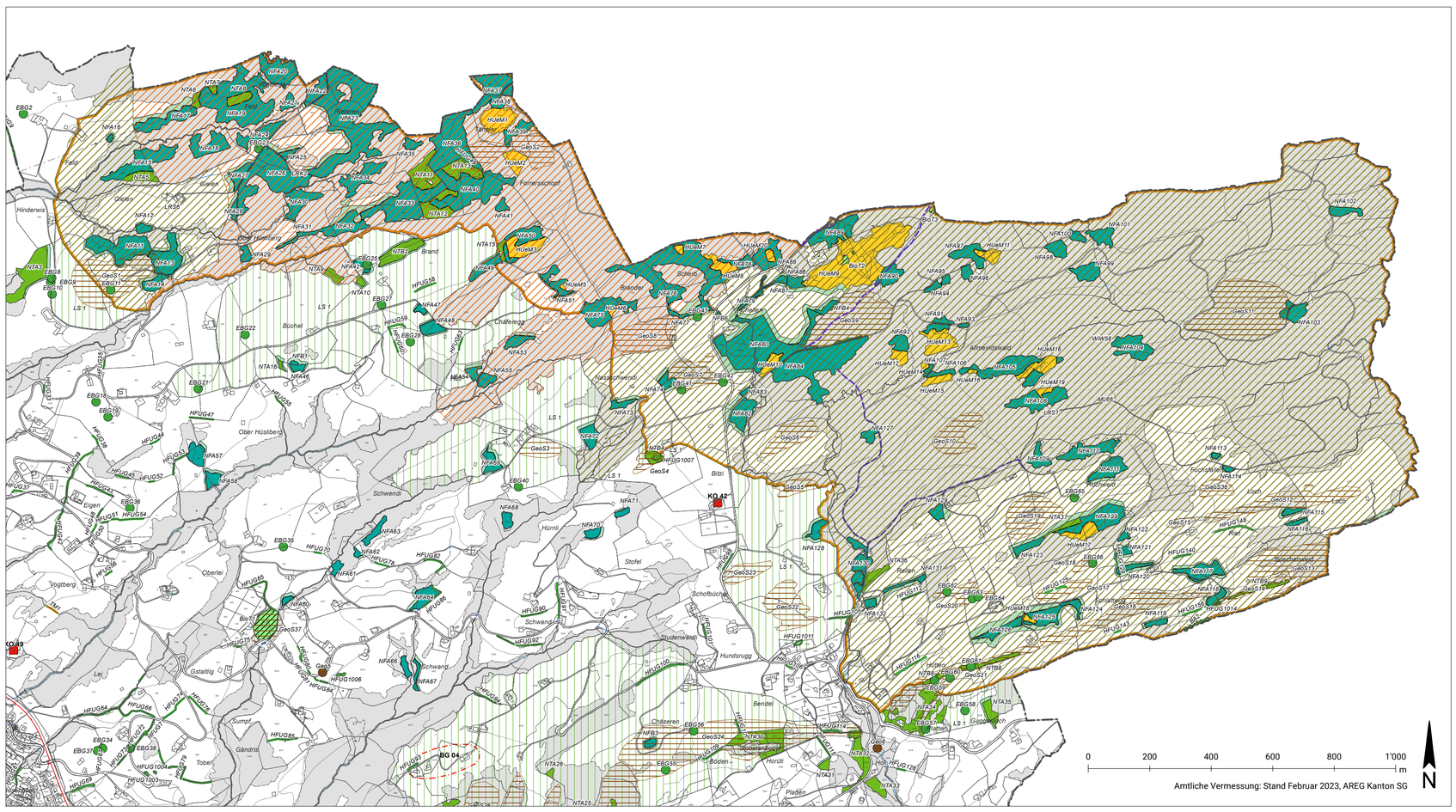

Legende

Kulturgüterschutz

OS A	Ortsbildschutzgebiet
OS B	Ortsbildschutzgebiet
US	Umgebungsschutzgebiet
KO G	Kulturobjekt Gebäude
KO A	Kulturobjekt Anlage
ASG	archäologisches Schutzgebiet
BG	Baugruppe
HVw	historischer Verkehrsweg

Natur- und Landschaftsschutz

NFA	Naturschutzgebiet Feuchtstandort, nicht beweidet (NFA, NFA2, NFA3)
NFB	Naturschutzgebiet Feuchtstandort, beweidet
HUeM	Hoch- und Übergangsmoore
NTA	Naturschutzgebiet Trockenstandort, nicht beweidet (NTA, NTA3)
NTB	Naturschutzgebiet Trockenstandort, beweidet
BioT	Biotop
UB	Übergangsbereich (Pufferzone)
TM	Trockenmauer
BA	Baumreihe
EBG	Einzelbaum, Baumgruppe, Gehölz
HFUG	Hecke, Feld- und Ufergehölz
Geo	Geotop
GeoS	Geotopschutzgebiet
LS	Landschaftsschutzgebiet
ML	Moorlandschaft
LR K	Lebensraum Kerngebiet
LR S	Lebensraum Schongebiet
LR G	Lebensraum Gewässer
WiW	Wildruhezone mit Vorschriften im Winter
EKor	Erlaubte Route für Wintersport

Hinweise

	BLN-Gebiet
	Bauzonengrenze
	Wald
	Gewässer — offen / eingedolt
	Gemeindegrenze

Hinweisplan Lage Änderungsausschnitte

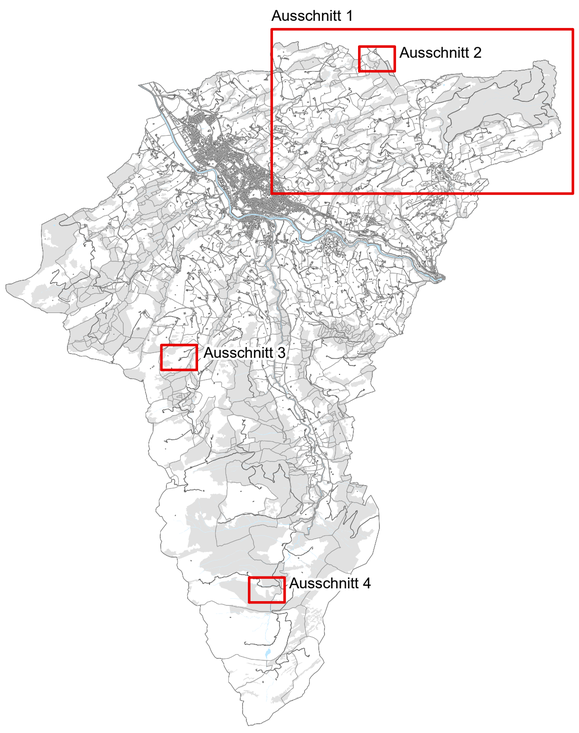

Ausschnitt 2
Stand 2. Auflage vom 22. Mai 2025, M 1:5'000

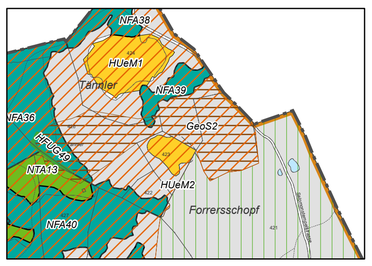

Ausschnitt 3
Stand 2. Auflage vom 22. Mai 2025, M 1:5'000

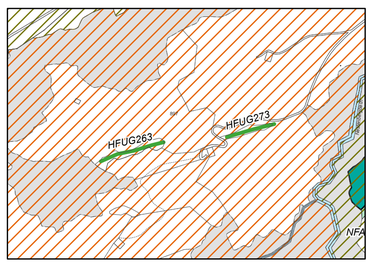

Ausschnitt 4
Stand 2. Auflage vom 22. Mai 2025, M 1:5'000

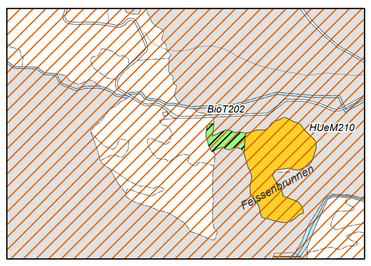

Ausschnitt 2
Änderung HueM2, M 1:5'000

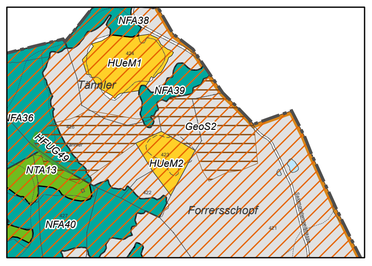

Ausschnitt 3
Änderung HFUG263 / HFUG273, M 1:5'000

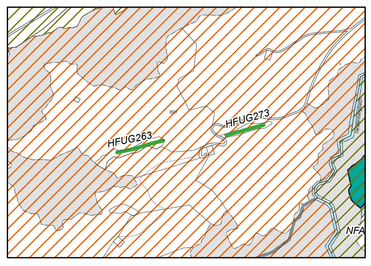

Ausschnitt 4
Ergänzung NFB225, M 1:5'000

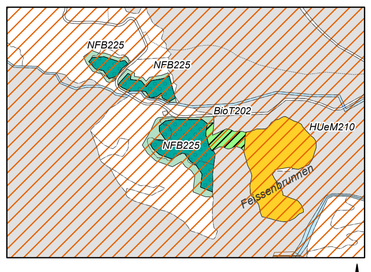

0 50 100 150 200 m
N
Amtliche Vermessung: Stand Februar 2023, AREG Kanton SG