





GEWÄSSERRAUM ÜBERSICHT





SITUATION 1:10'000

23. FEBRUAR 2026

LEGENDE

-  Gewässerraumfestlegung 1. Etappe
-  Gewässerraum rechtskräftig
-  Gewässerraum Planung
-  Gewässerraumfestlegung 2. Etappe - Thur

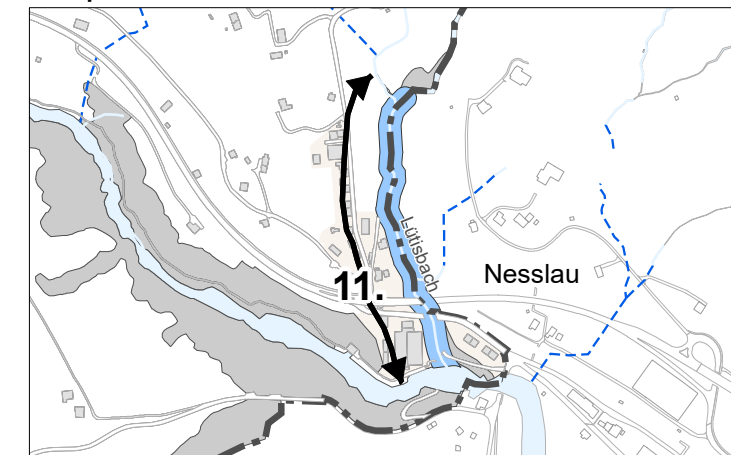
HINWEISE

-  Wald
-  Gewässer offen / eingedolt
-  Baugebiet
-  Gemeindegrenze

BESCHRIFTUNG GEWÄSSERABSCHNITTE

1. Howartbach und Branzgraben
2. Stegbach und Gantenbach
3. Eschbach und Gillbach
4. Schmittlibach und Churzebach
5. Stelzbach, Winteraubach und Mettlenbach
6. Lägerenbach und Schwendibach
7. Leibach
8. Steintaler Bach und Nestenbergbach
9. Gieselbach
10. Sägebach
11. Lütisbach

Trempel



0 100 200 300 400 500
m

Ebnat-Kappel: Amtliche Vermessung: Stand Mai 2025, AREG Kanton SG
Wattwil: Amtliche Vermessung: Stand Juli 2025, AREG Kanton SG
Nesslau: Amtliche Vermessung: Stand Juli 2025, AREG Kanton SG
Digitales Gewässernetz (GN10): Stand September 2022, AREG Kanton SG

