

PROJEKT NR. 118.1.010

TEILAUFBEBUNG GESTALTUNGSPLAN STEGRÜTI, AM 17. Juli 1987

SITUATION 1:1000

23. FEBRUAR 2026

MITWIRKUNG

Vom Gemeinderat erlassen:
Der Gemeindepräsident


Die Ratsschreiberin

Öffentliche Auflage:














Genehmigt vom Amt für Raumentwicklung und Geoinformation:
Der Amtsleiter



FESTLEGUNGEN

 Gewässerabstandsbaulinie für Anlagen und unterirdische Bauten

HINWEISE

	Gültigkeitsbereich
	Gebiet 1 und 1*
	Gebiet 2 und 2*
} gemäss besonderen Vorschriften	
	Freihaltegebiet
	Gebiet für oberirdische Parkierung
	Gebiet für unterirdische Parkierung
	Baubegrenzungslinien für Hochbauten
	Baubegrenzungslinien für Anlagen und unterirdische Bauten
	Gewässer
	Erschliessungsstrasse
	Firstrichtung
	Richtungspunkte
	Ein- und Ausfahrt Parkplatz / UN - Garage